


单地图

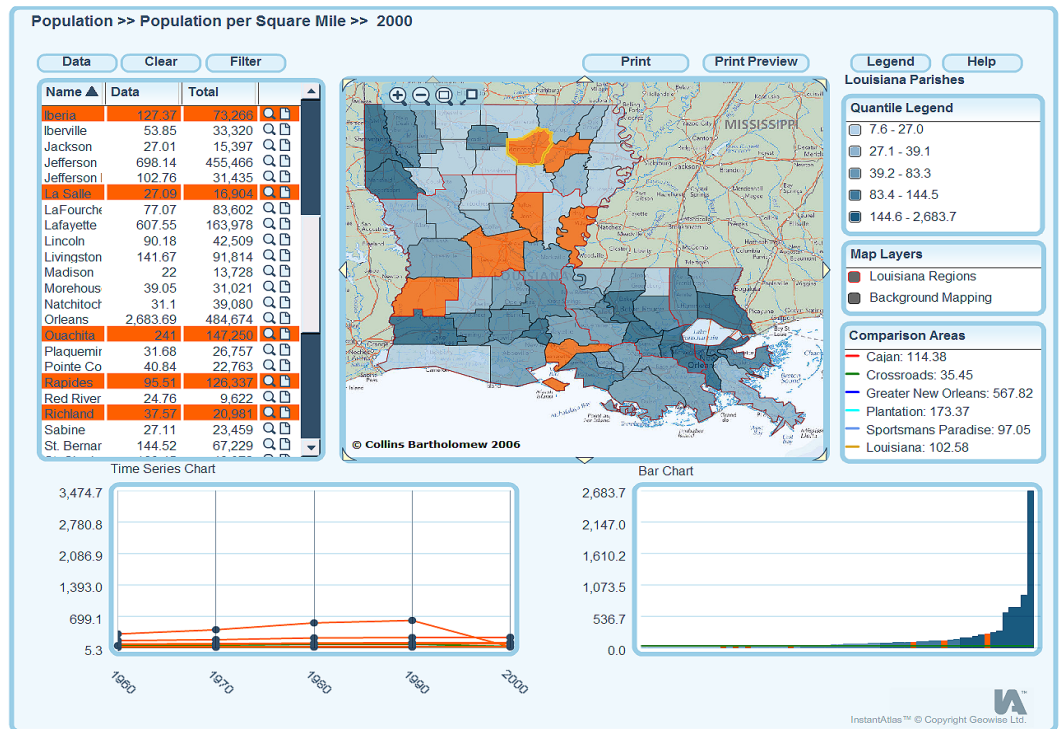
 IA桌面版本5.0





单地图模板

InstantAtlas™ 有三个核心模板-单地图, 双地图和地区信息图表。
 不同的两个地区信息组模板-绩效分析和雷达图表。
 一个专业模板- 漏斗图, 可用于创建独立的或者服务器动态报告



单地图模板是什么呢?

单地图模板展示了一个多方面的图景, 它具体的标示符可允许用户从不同的观点去探索和理解各种数据的模式和走势. 它理想的展现出按逻辑分组的地理分布标示符. 这些可以是学校, 医院和领域比如行政或者政治领域, 还可以是一套分割线像不同道路路段的交通流量。

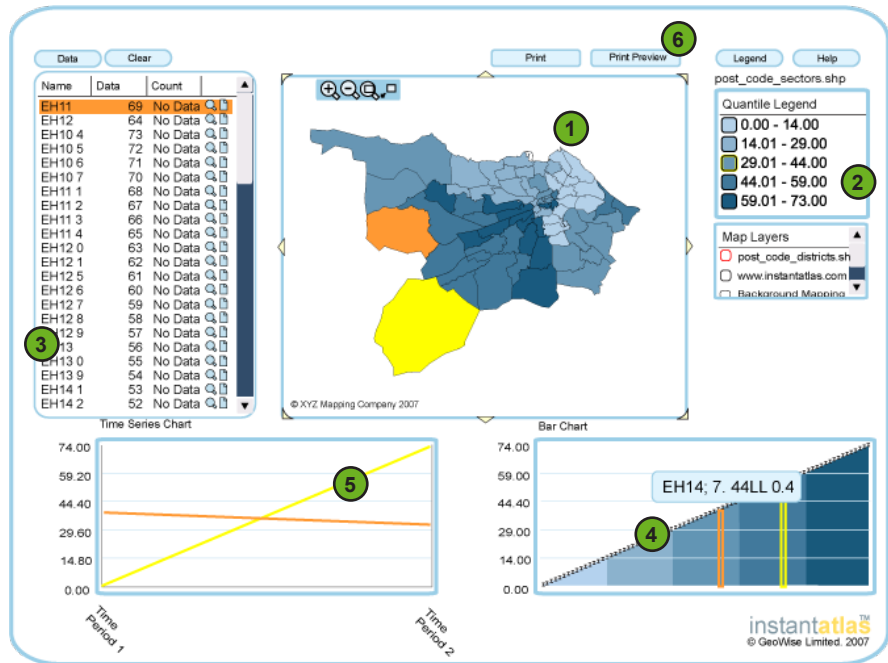
单地图模板的应用

它被应用于各种各样不同的目的, 客户形容它为一个经典的‘地图集景观’。‘设计者’工具有非常大的灵活性, 让您设计出符合您特定要求的数据景观。 这取决于不同的因素, 比如指标符的数量和种类, 地理位置的数量和范围, 您的目标群众的能力和目的。

InstantAtlas™ 出版者会在以下的情况运用这个模板: 需要一个可直观使用的探索性视觉分析工具, 并最终用户从空间和时间的角度去理解一套指标符。



主要功能



总体功能

- 1) 每个部分都有动态链接（可称为‘刷’），用于交互式的数据探索。
- 2) 管理者可随意配置布局，颜色和功能。
- 3) 正文可用不同的语言和文字显示。

1 地图

- 放大，缩小，调整
- 地理区域选择缩放
- 切换大地图/小地图
- 切换地图工具栏
- 显示点，线和地理位置
- 显示背景图像
- 点击地图位置以选择它
- 应用地理过滤器于地图和所有数据
- 应用地理过滤器时，缩放至地理位置
- 工具提示显示名字和数据价值
- 移至一个地理位置，移动亮条到表格和图表里的数据

2 分位点

- 应用于连续性和分散性数据
- 选择不同的分位点类型（连续性，四分位数，同等间距，标准偏差，自然分割点）
- 增加/减少等级的数量
- 选择调色版/颜色方案
- 交互式的等级，用于突出/选择地图位置

3 主要的表格

- 滚动地图位置列表
- 可调整的列的宽度
- 按列表排序（惯性排列/倒性排列）
- 每个地图位置的缩放按钮
- 每个地图位置的标注按钮
- 选定的地图位置晋级至表格上方

4 条形图

- 阴影部分于地图阴影相符
- 点击一个条形来选择地理位置
- 显示可比较的地理位置数据

5 时间系列图表

- 移至地图位置，显示数据趋势
- 当选择特定地图位置，趋势暂停
- 显示数据趋势的工具提示
- 没有任何数据趋势出现时，会显示警告标志

6 打印和输出

- 点击至当前预览
- 点击至打印预览
- 打印预览选择：移动，调整尺寸

浏览 www.instantatlas.com 阅读更多使用单地图模板创建的报告案例或联络 InstantAtlas 销售队 +44 131 624 8935.

北美 | 1-800-961-8948 (免费)

电子邮件 | marketing@geowise.co.uk